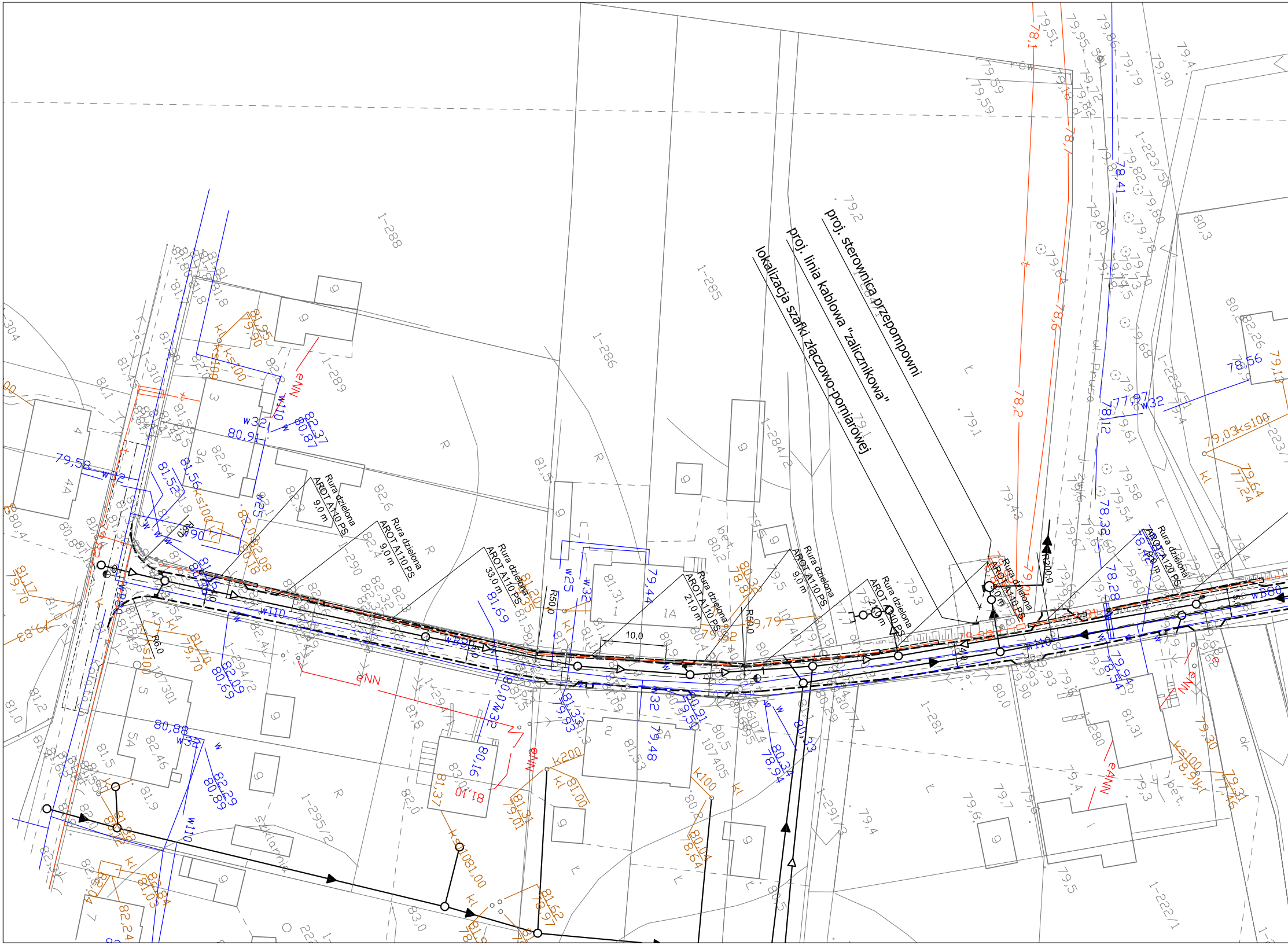

proj. sterownica przepompowni
proj. linia kablowa "zalicznikowa"
lokalizacja szafki złączowo-pomiarowej
Rura dzielona AROT A110 PS 9,0 m
Rura dzielona AROT A110 PS 9,0 m
Rura dzielona AROT A110 PS 33,0 m
Rura dzielona AROT A110 PS 21,0 m
Rura dzielona AROT A110 PS 9,0 m
Rura dzielona AROT A110 PS 21,0 m
Rura dzielona AROT A110 PS
Rura dzielona AROT A120 PS
R50,0
R50,0
R200,0
R6,0
10,0
1-288
1-285
1-286
1-289
1-290
1-284/2
1-281
1-280
1-291/3
1-295/2
1-294/2
1-222/1
1-223/50
1-304
1-310
w110
w32
wB80
ks100
ks200
k200
k100
eNN
NNe

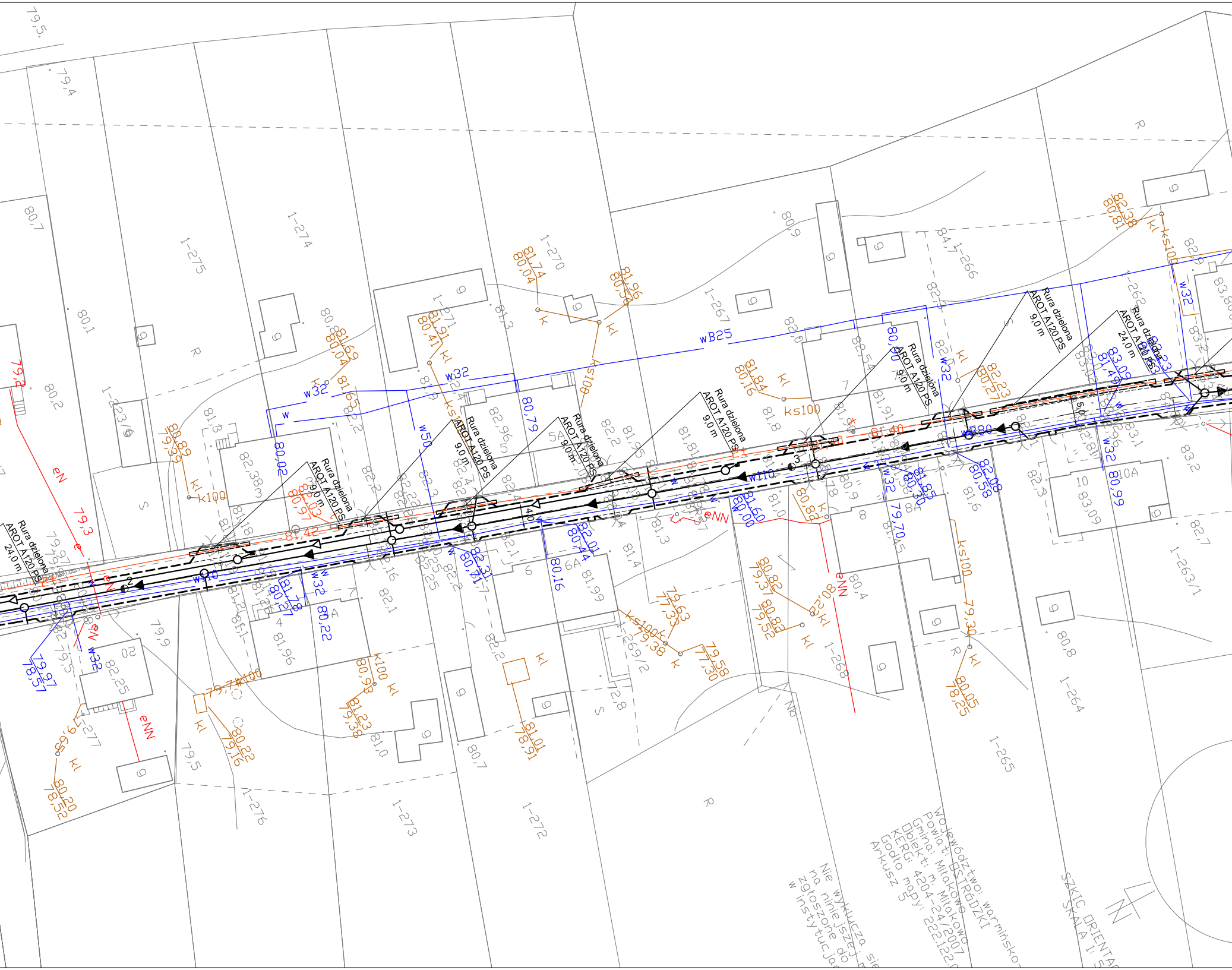
Rura dzielona AROT A120 PS 24,0 m
Rura dzielona AROT A120 PS 9,0 m
Rura dzielona AROT A120 PS 9,0 m
Rura dzielona AROT A120 PS 9,0 m
Rura dzielona AROT A120 PS 9,0 m
Rura dzielona AROT A120 PS 9,0 m
Rura dzielona AROT A120 PS 9,0 m
Rura dzielona AROT A120 PS 24,0 m
1-275
1-274
1-270
1-271
1-267
1-266
1-262
1-223/6
1-277
1-276
1-273
1-272
1-269/2
1-268
1-264
1-265
1-263/1
wB25
w32
w50
w110
w80
ks100
k100
kl
k
eN
eNN
e
R
S
g
81,42
81,40
Województwo: warmińsko-
Powiat: OSTRÓDZKI
Gmina: Miłakowo
Obiekt: m. Miłakowo
KERG: 4204-24/2007
Godło mapy: 222.122.0
Arkusz 5
Nie wyklucza się
na niniejszej m
zgłoszone do
w instytucja
SZKIC ORIENTAC
SKALA 1: 5
N

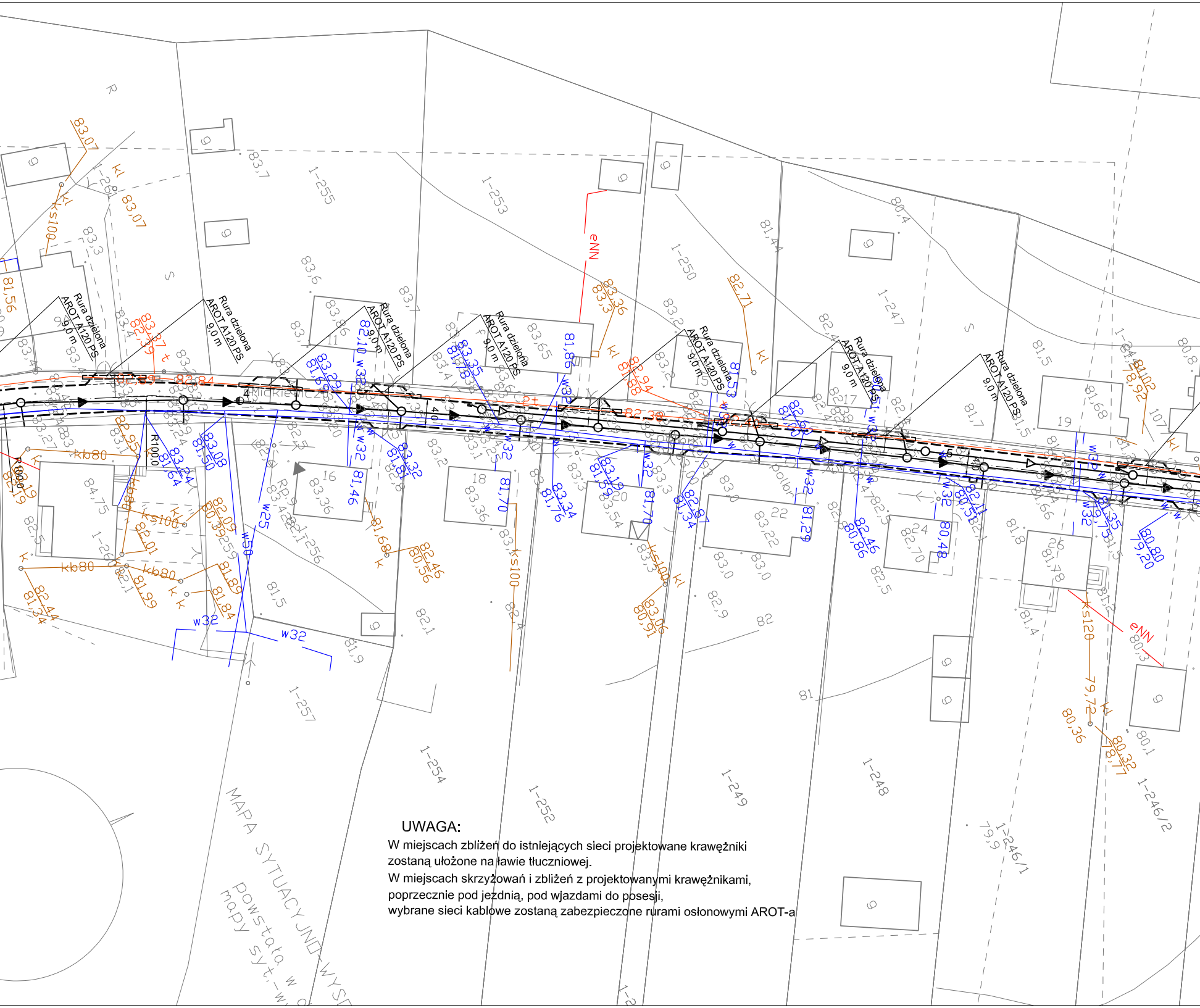
Rura dzielona AROT A120 PS 9,0 m
Rura dzielona AROT A120 PS 9,0 m
Rura dzielona AROT A120 PS 9,0 m
Rura dzielona AROT A120 PS 9,0 m
Rura dzielona AROT A120 PS 9,0 m
Rura dzielona AROT A120 PS 9,0 m
Rura dzielona AROT A120 PS 9,0 m
1-255
1-253
1-250
1-247
1-256
1-257
1-254
1-252
1-249
1-248
1-246/1
1-246/2
eNN
eNN
ks100
ks120
kb80
w32
w25
w50
R100,0
Mickiewicza
MAPA SYTUACYJNO-WYS
Powstała w
mapy syt.-w

UWAGA:

W miejscach zbliżeń do istniejących sieci projektowane krawężniki zostaną ułożone na ławie tłuczniowej.

W miejscach skrzyżowań i zbliżeń z projektowanymi krawężnikami, poprzecznie pod jezdnią, pod wjazdami do posesji, wybrane sieci kablowe zostaną zabezpieczone rurami osłonowymi AROT-a

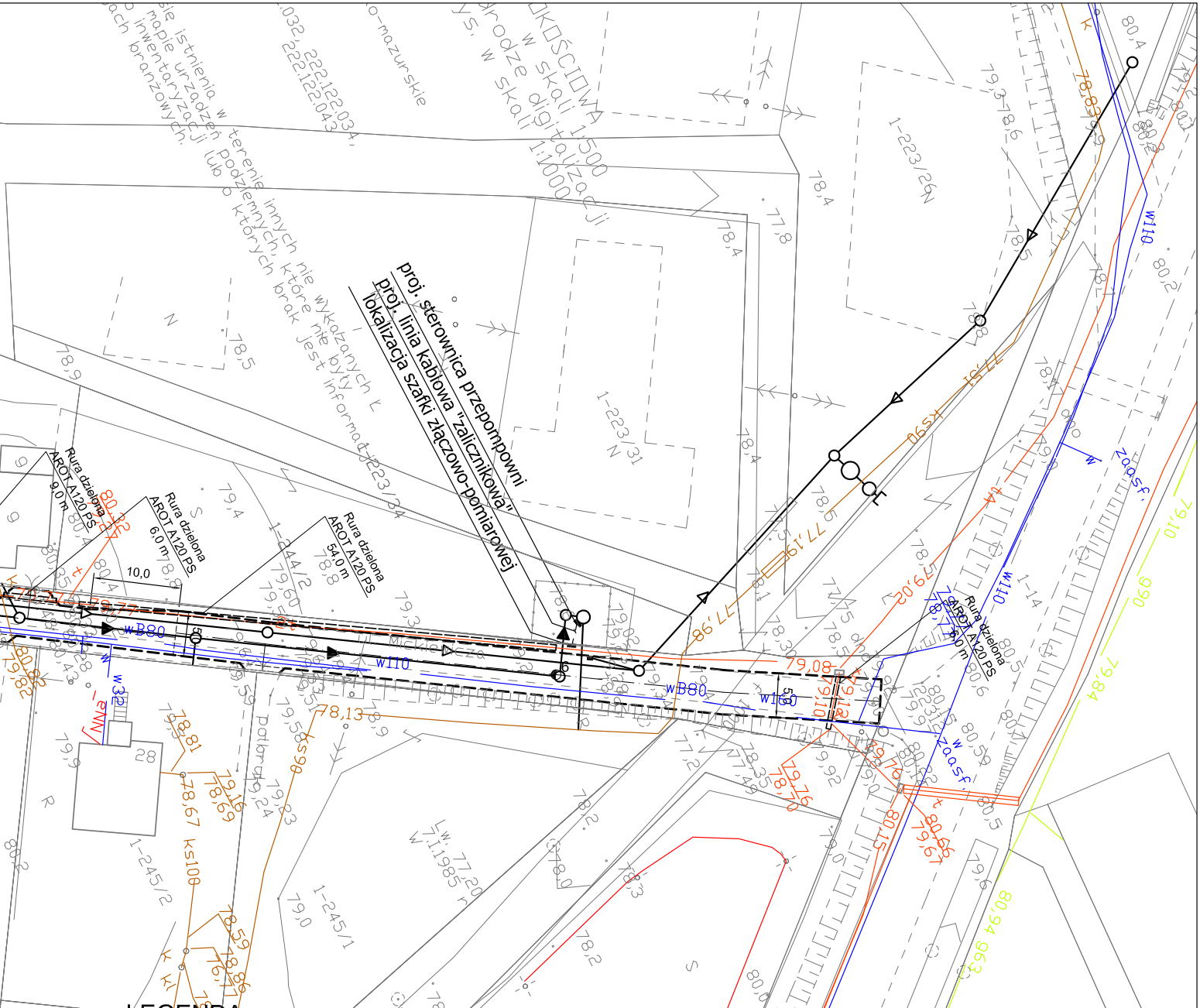
proj. sterownica przepompowni
proj. linia kablowa "zalicznikowa"
lokalizacja szafki złączowo-pomiarowej
Rura dzielona AROT A120 PS 9,0 m
Rura dzielona AROT A120 PS 6,0 m
Rura dzielona AROT A120 PS 54,0 m
Rura dzielona AROT A120 PS 7,0 m
10,0
5,0
wB80
w110
w32
Mickiewicza
Polna
1-223/26
1-223/31
1-223/34
1-244/2
1-245/1
1-245/2
1-14
1-311
ks100
ks90
eNN
ZaOsf
960
963

LEGENDA:

▭ jezdnia - nawierzchnia z kostki betonowej 8 cm na podbudowie betonowej

– – – – – krawężnik wbudowany

▪ projektowane wpusty

—◁— projektowana kanalizacja deszczowa

—◀— projektowana kanalizacja sanitarna

▭ projektowane rury osłonowe

- - - - - projektowana linia elektryczna

Inwestor:	Urząd Miasta i Gminy w Miłakowie 14-130 Miłakowo ul. Olsztyńska 16
Wykonawca:	„EUROPOL” Przedsiębiorstwo Projektowo-Usługowe 11-041 Olsztyn ul. Macierzanki 4 europol1@wp.pl tel./fax 0-89 524-21-94
Nazwa obiektu:	Kanalizacja deszczowa i sanitarna z przebudową nawierzchni drogi
Adres:	Ulice Mickiewicza, Kołłątaja, Chopina i Dworcowa w Miłakowie, gmina Miłakowo
Nr rys.:	12
Skala:	1:500
Data:	04.2008
Przedmiot opracowania:	Projekt budowlany + projekt zagospodarowania terenu ciągu pieszo - jezdnego i sieci kanalizacji sanitarnej i deszczowej - plansza zbiorcza sieci, ul. Mickiewicza
Faza:	PB
Branża:	drogi, wod-kan teletechnika energetyka
Projektant br. drogowa:	inż. K. Żarkow upr. bud. do projekt. bez ograniczeń w spec. drogi - nr GP-KZ-7342/570/94
Opracował br. drogowa:	mgr inż. A. Felchner mgr inż. T. Lawrenz
Weryfikował br. drogowa:	mgr inż. M. Antoniak upr. bud. do projekt. konstrukcji inżynierskich, dróg i ulic - nr GP-KZ-7342/511/94
Projektant br. sanitarna:	mgr inż. G. Tochman
Projektant br. elektryczna:	mgr inż. W. Rozłucki
Projektant br. telekomunikacyjna:	mgr inż. A. Wiszniewski
Weryfikował br. sanitarna:	mgr inż. E. Kołak